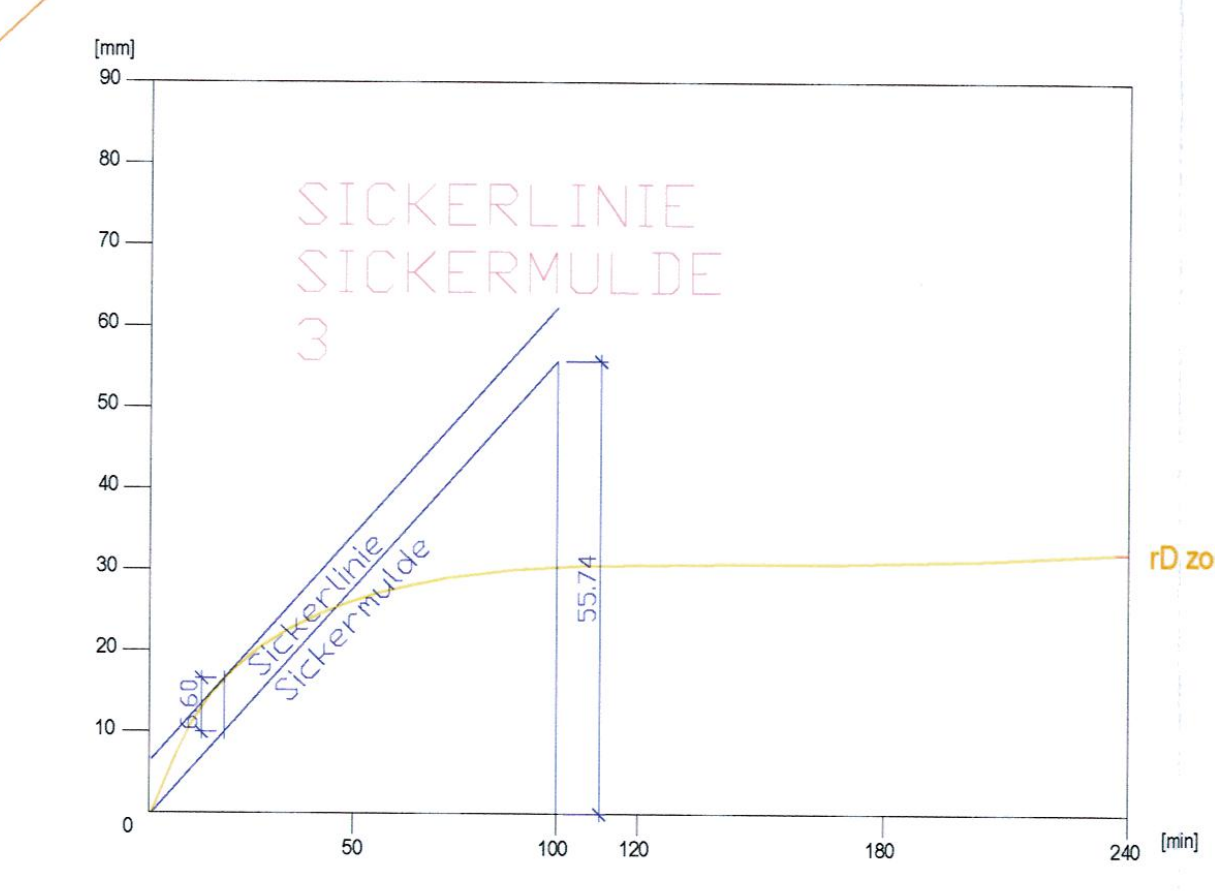
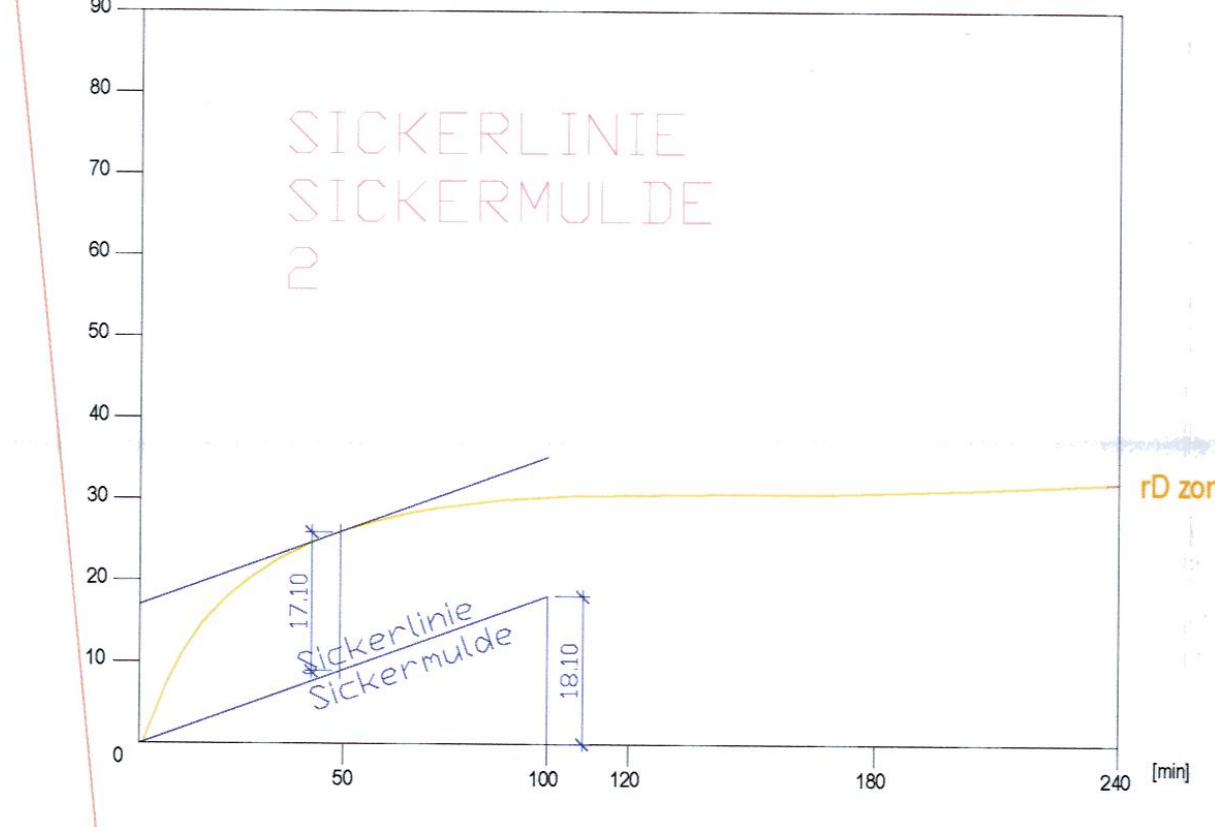
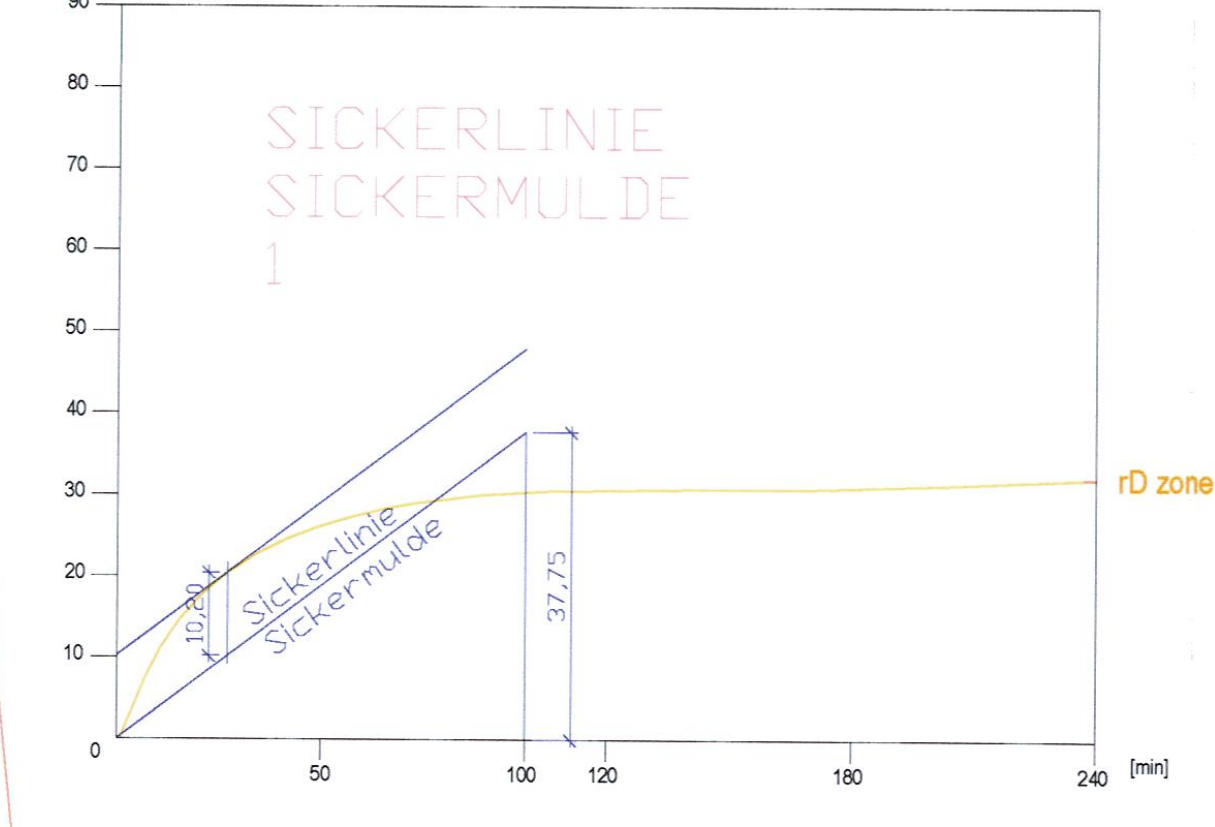


SICKERLINIE SICKERMULDEN



BAUTEIL	DICKE
BODENAUFL. BAU	
BECKENBLECH	15
INDUSTRIEBETON	15
FDN	3
WÄRMEDÄMMUNG	30
beton-BOHMENPLATTE	20
SAND	10
STEIN	10

BAUTEIL	DICKE
AUSSENWAND	
WEISSPUTZ	0.5
WÄRMESYSTEM	3
ZIEGEL	30
VERGÄTZE-TÄGLER	10

BAUTEIL	DICKE
DACHAUFL. BAU	
beton-FELD	0.5
FEHSTELLELEMENTE	1
beton-BAUER	1 - 5/14
WÄRMEDÄMMUNG	10
DAMPFSPERRE	1
beton-PLATTEN	1.5

LEGENDE

- BESTAND
- ZIEGEL
- STAHL BETON
- ABBRUCH
- WÄRMEDÄMMUNG
- REGENWASSERKANAL
- KANAL
- FLUCHTWEG
- FEUERLSCHER
- FLUCHTWEGBELÜCHTUNG

Folgende Nachbarn erklären mit Ihrer Unterschrift, gegen das in diesem Bauplan dargestellte Bauvorhaben keinen Einspruch zu erheben (Verzichtserklärung der/des Nachbarn)

NACHBAR	STRASSE	ANWISCH	UNTERSCHRIFT

AUSTAUSCHPLAN ZUM EINREICHPLAN VON 18-03-2008 ZUR WASSERRECHTLICHEN BEWILLIGUNG

KATASTRALGEMEINSCHAFT:
 EINLAGEZAHL:
 GRUNDSTÜCKSNUMMERN: 1219 / 180

BAUVERBÄNDER Sanierung und Umbau einer best.- Halle in einen Bürobetrieb und Archiv	GRUNDSTÜCKSEIGENTÜMER								
BEHÖRDE									
BAUVERBER EMD Freindorferstr. 21 4052 Ansfelden									
BAUFLÜHRER Die Überwachung der gesamten Bauausführung wird hiermit übernommen und bestätigt									
PLANVERFASSER									
PLANNHALT Lageplan, Grundriß									
STEMPELMARKEN	<table border="1"> <tr> <td>PLAN NR.</td> <td>064 / 9 was</td> </tr> <tr> <td>MASSTAB</td> <td>M = 1 : 100 M = 1 : 1000</td> </tr> <tr> <td>DATUM</td> <td>einreichplan</td> </tr> <tr> <td>DATUM</td> <td>10.06.2008</td> </tr> </table>	PLAN NR.	064 / 9 was	MASSTAB	M = 1 : 100 M = 1 : 1000	DATUM	einreichplan	DATUM	10.06.2008
PLAN NR.	064 / 9 was								
MASSTAB	M = 1 : 100 M = 1 : 1000								
DATUM	einreichplan								
DATUM	10.06.2008								